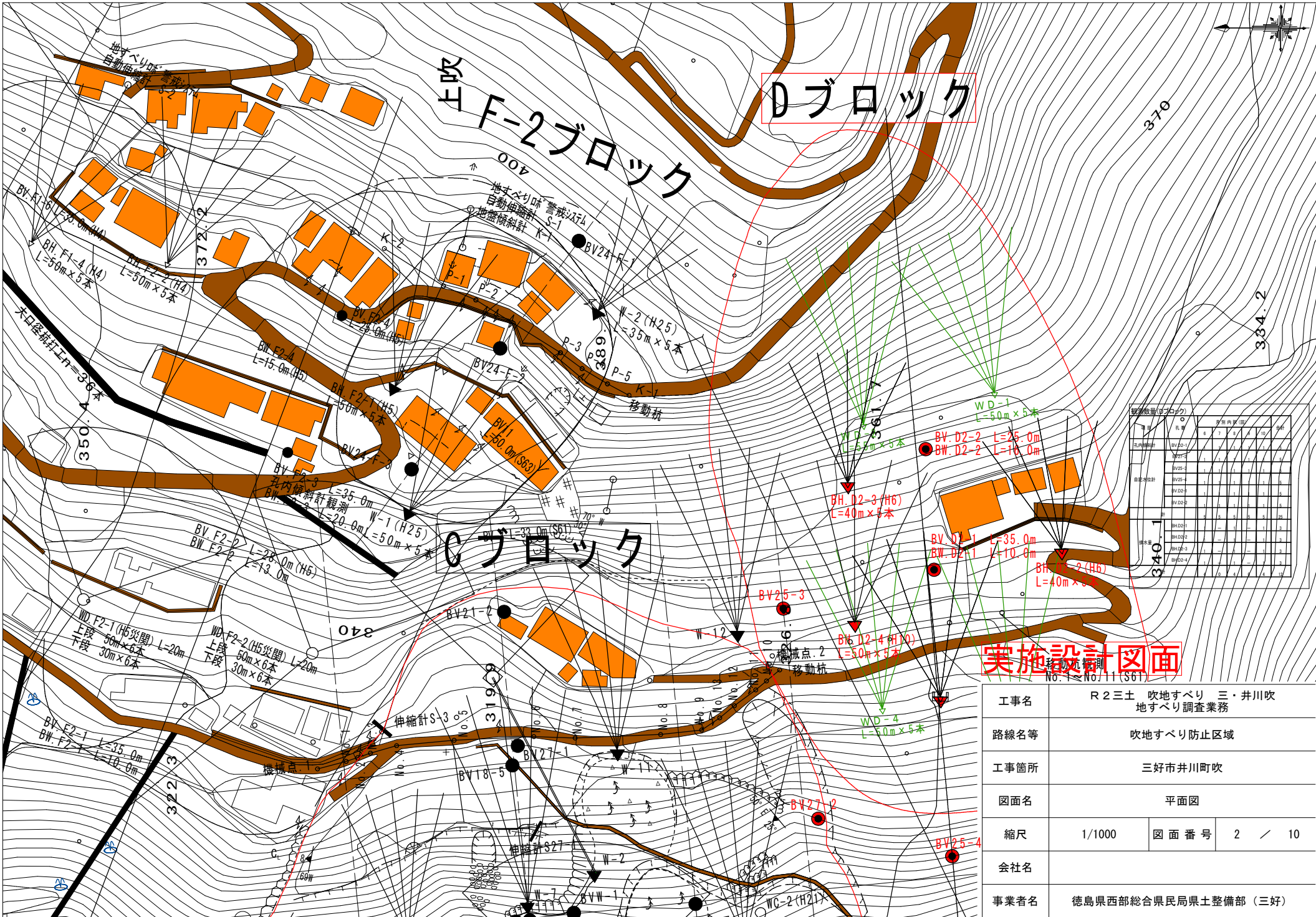


実施設計図面

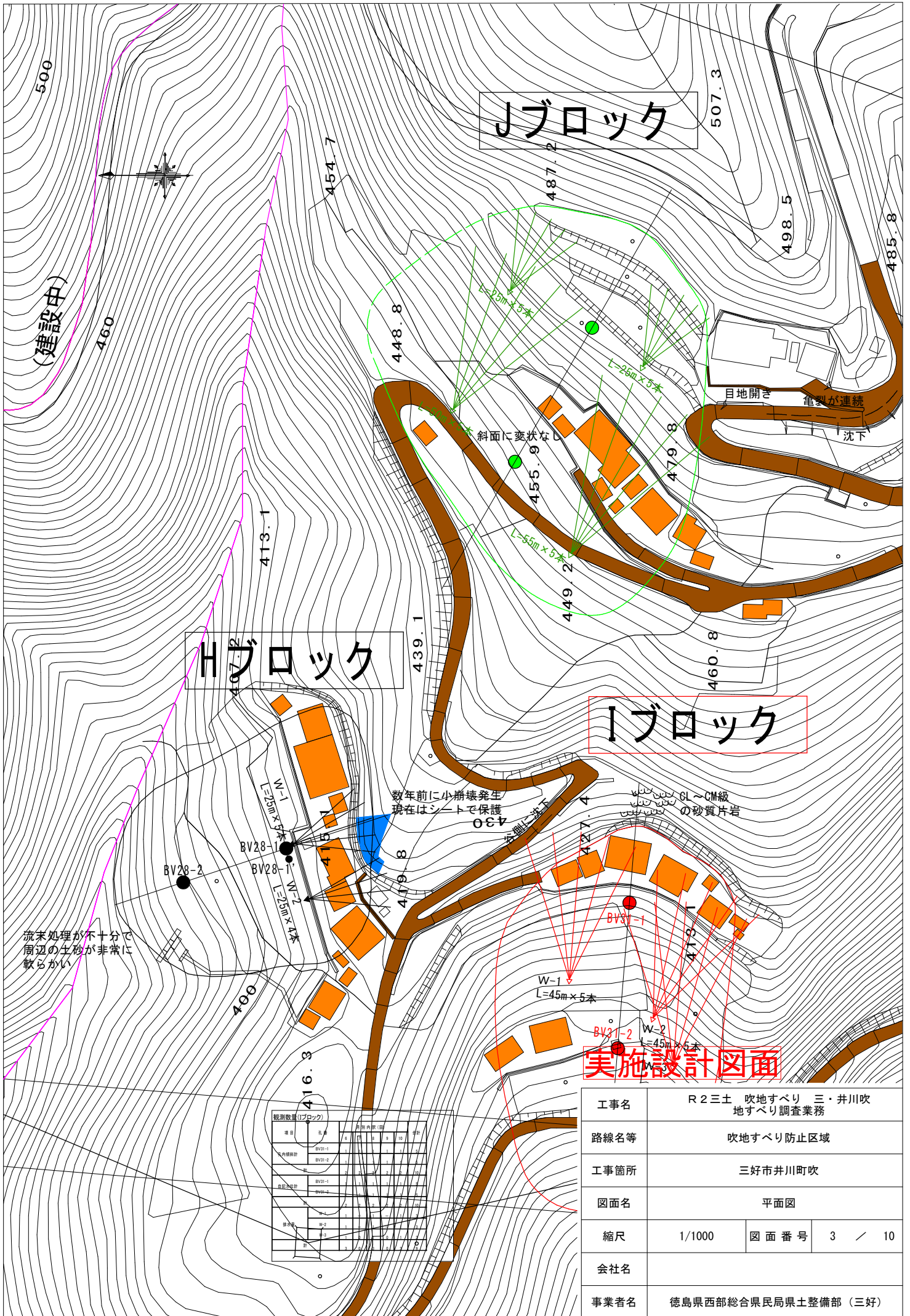
工事名	R2三土 吹地すべり 三・井川吹地すべり調査業務		
路線名等	吹地すべり防止区域		
工事箇所	三好市井川町吹		
図面名	平面図		
縮尺	1/1000	図面番号	1 / 10
会社名			
事業者名	徳島県西部総合県民局県土整備部 (三好)		



観測点	本数	長さ(m)	備考
BV22-1	1	35.0	
BV22-2	1	35.0	
BV22-3	1	35.0	
BV22-4	1	35.0	
BH22-1	1	40.0	
BH22-2	1	40.0	
BH22-3	1	40.0	
BH22-4	1	40.0	

実施設計図面

工事名	R2三土 吹地すべり 三・井川吹地すべり調査業務		
路線名等	吹地すべり防止区域		
工事箇所	三好市井川町吹		
図面名	平面図		
縮尺	1/1000	図面番号	2 / 10
会社名			
事業者名	徳島県西部総合県民局県土整備部 (三好)		



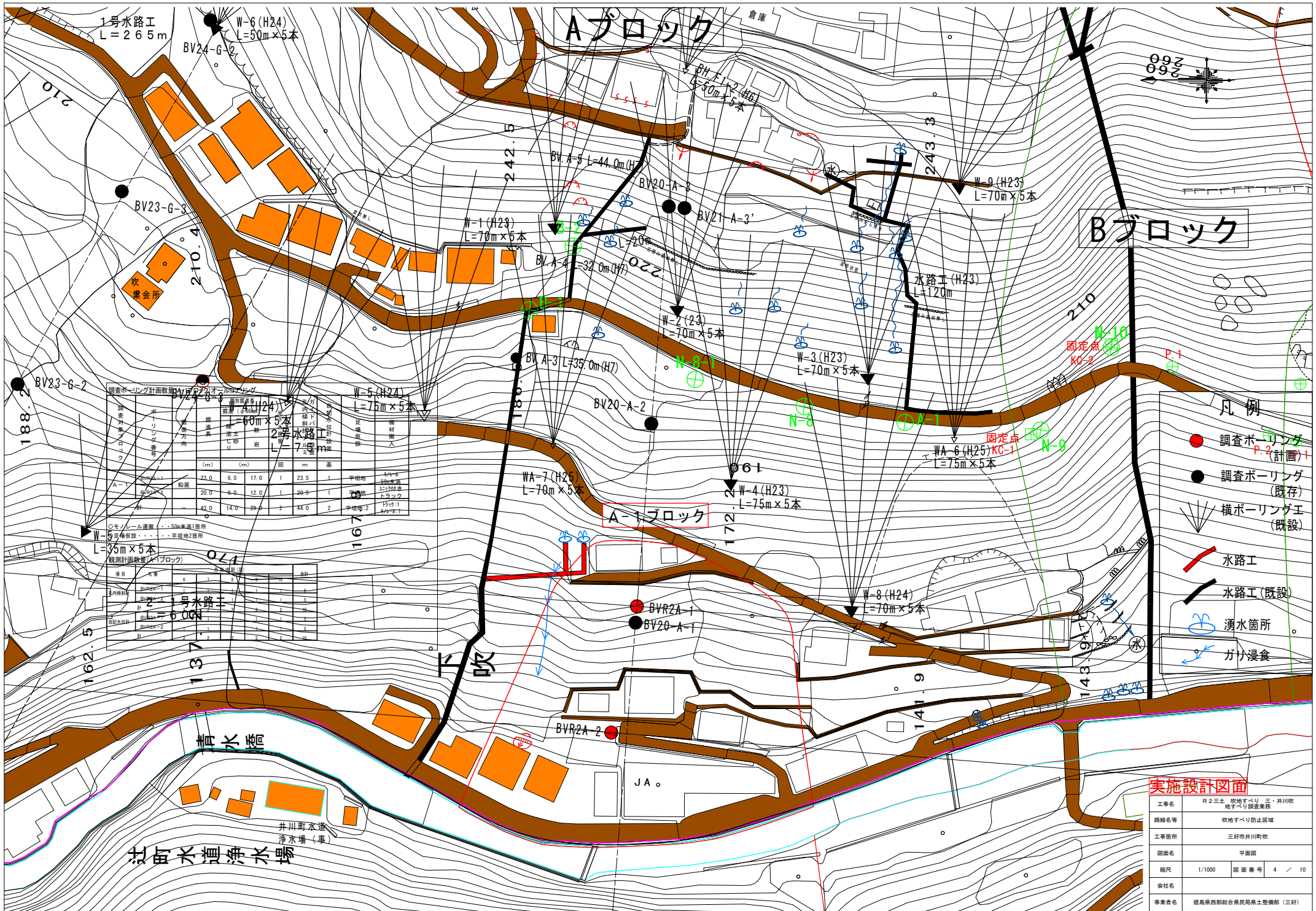
Jブロック

Hブロック

Iブロック

観測回数 (Jブロック)		観測回数 (Hブロック)		観測回数 (Iブロック)	
項目	回数	項目	回数	項目	回数
管内観測	BV21-1	管内観測	BV21-1	管内観測	BV21-1
	BV21-2		BV21-2		BV21-2
自由観測	BV21-1	自由観測	BV21-1	自由観測	BV21-1
	BV21-2		BV21-2		BV21-2
測点	W-1	測点	W-1	測点	W-1
	W-2		W-2		W-2

工事名	R2三土 吹地すべり 三・井川吹地すべり調査業務		
路線名等	吹地すべり防止区域		
工事箇所	三好市井川町吹		
図面名	平面図		
縮尺	1/1000	図面番号	3 / 10
会社名			
事業者名	徳島県西部総合県民局県土整備部 (三好)		



調査ボーリング計画数値表 (A-1ブロック)

調査ボーリング番号	深さ (m)	地層	地層厚 (m)	地層名	地層記号	地層説明
W-1 (H23)	23.0	6.0	17.0	1	23.5	平地地
W-2 (23)	20.0	8.0	12.0	1	20.5	平地地
W-3 (H23)	43.0	14.0	29.0	2	44.0	平地地

○モ/レベル運搬...50m未満1箇所
 ●号毎既設...2箇所
 観測計画数値表 (A-1ブロック)

項目	水準	1	2	計
水準	BV20-A-1	0	1	1
水準	BV20-A-2	0	1	1
水準	BV20-A-3	0	1	1
水準	BV20-A-4	0	1	1
水準	BV20-A-5	0	1	1
水準	BV20-A-6	0	1	1
水準	BV20-A-7	0	1	1
水準	BV20-A-8	0	1	1
水準	BV20-A-9	0	1	1
水準	BV20-A-10	0	1	1
水準	BV20-A-11	0	1	1
水準	BV20-A-12	0	1	1
水準	BV20-A-13	0	1	1
水準	BV20-A-14	0	1	1
水準	BV20-A-15	0	1	1
水準	BV20-A-16	0	1	1
水準	BV20-A-17	0	1	1
水準	BV20-A-18	0	1	1
水準	BV20-A-19	0	1	1
水準	BV20-A-20	0	1	1
水準	BV20-A-21	0	1	1
水準	BV20-A-22	0	1	1
水準	BV20-A-23	0	1	1
水準	BV20-A-24	0	1	1
水準	BV20-A-25	0	1	1
水準	BV20-A-26	0	1	1
水準	BV20-A-27	0	1	1
水準	BV20-A-28	0	1	1
水準	BV20-A-29	0	1	1
水準	BV20-A-30	0	1	1
水準	BV20-A-31	0	1	1
水準	BV20-A-32	0	1	1
水準	BV20-A-33	0	1	1
水準	BV20-A-34	0	1	1
水準	BV20-A-35	0	1	1
水準	BV20-A-36	0	1	1
水準	BV20-A-37	0	1	1
水準	BV20-A-38	0	1	1
水準	BV20-A-39	0	1	1
水準	BV20-A-40	0	1	1
水準	BV20-A-41	0	1	1
水準	BV20-A-42	0	1	1
水準	BV20-A-43	0	1	1
水準	BV20-A-44	0	1	1
水準	BV20-A-45	0	1	1
水準	BV20-A-46	0	1	1
水準	BV20-A-47	0	1	1
水準	BV20-A-48	0	1	1
水準	BV20-A-49	0	1	1
水準	BV20-A-50	0	1	1
水準	BV20-A-51	0	1	1
水準	BV20-A-52	0	1	1
水準	BV20-A-53	0	1	1
水準	BV20-A-54	0	1	1
水準	BV20-A-55	0	1	1
水準	BV20-A-56	0	1	1
水準	BV20-A-57	0	1	1
水準	BV20-A-58	0	1	1
水準	BV20-A-59	0	1	1
水準	BV20-A-60	0	1	1
水準	BV20-A-61	0	1	1
水準	BV20-A-62	0	1	1
水準	BV20-A-63	0	1	1
水準	BV20-A-64	0	1	1
水準	BV20-A-65	0	1	1
水準	BV20-A-66	0	1	1
水準	BV20-A-67	0	1	1
水準	BV20-A-68	0	1	1
水準	BV20-A-69	0	1	1
水準	BV20-A-70	0	1	1
水準	BV20-A-71	0	1	1
水準	BV20-A-72	0	1	1
水準	BV20-A-73	0	1	1
水準	BV20-A-74	0	1	1
水準	BV20-A-75	0	1	1
水準	BV20-A-76	0	1	1
水準	BV20-A-77	0	1	1
水準	BV20-A-78	0	1	1
水準	BV20-A-79	0	1	1
水準	BV20-A-80	0	1	1
水準	BV20-A-81	0	1	1
水準	BV20-A-82	0	1	1
水準	BV20-A-83	0	1	1
水準	BV20-A-84	0	1	1
水準	BV20-A-85	0	1	1
水準	BV20-A-86	0	1	1
水準	BV20-A-87	0	1	1
水準	BV20-A-88	0	1	1
水準	BV20-A-89	0	1	1
水準	BV20-A-90	0	1	1
水準	BV20-A-91	0	1	1
水準	BV20-A-92	0	1	1
水準	BV20-A-93	0	1	1
水準	BV20-A-94	0	1	1
水準	BV20-A-95	0	1	1
水準	BV20-A-96	0	1	1
水準	BV20-A-97	0	1	1
水準	BV20-A-98	0	1	1
水準	BV20-A-99	0	1	1
水準	BV20-A-100	0	1	1

実施設計図面

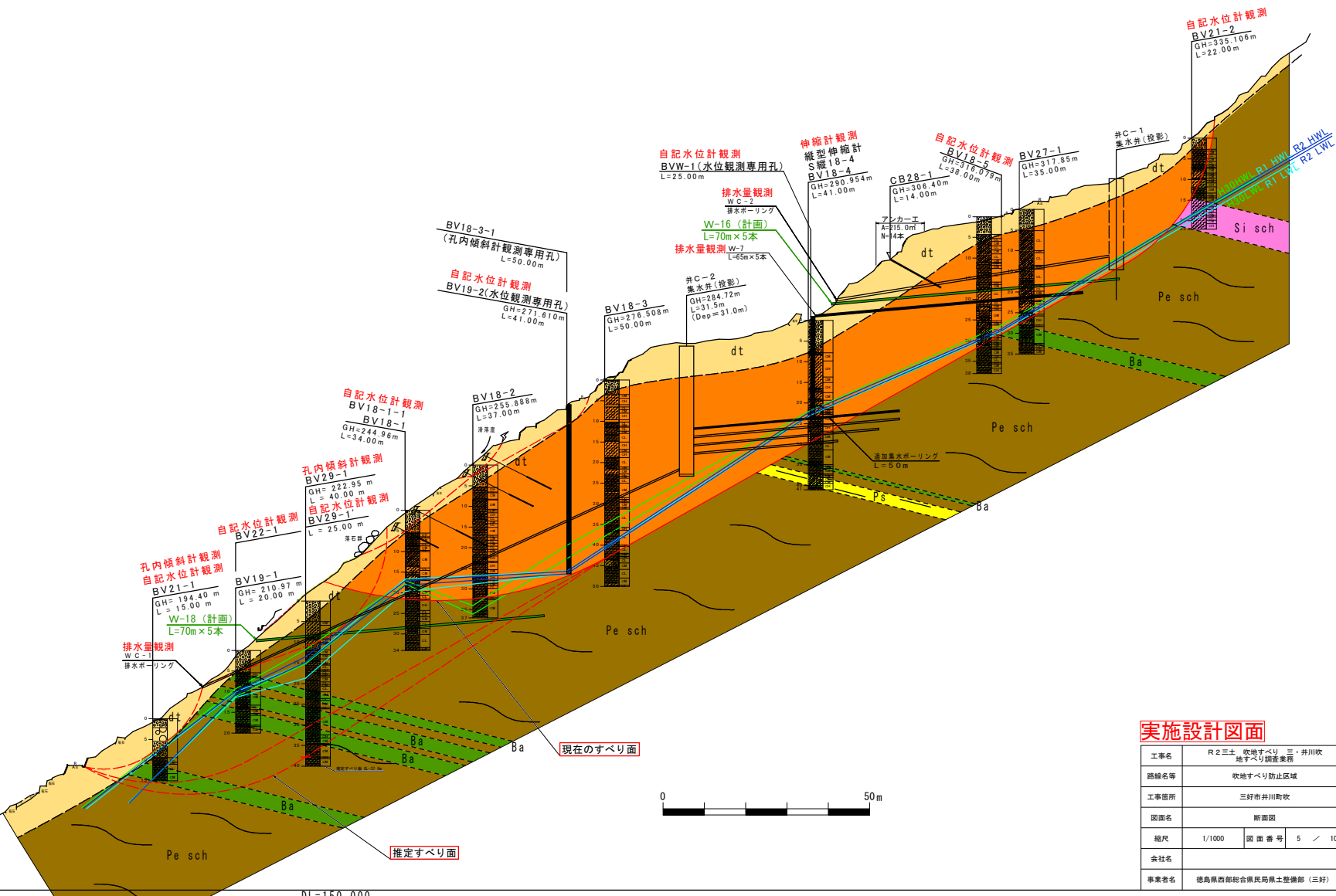
工事名	R2土 吹地すべり 三・井川吹地すべり調査業務
路線名等	吹地すべり防止区域
工事箇所	三好市井川町吹
図面名	平面図
縮尺	1/1000 図面番号 4 / 10
会社名	
事業者名	徳島県西部総合市民局県土整備部 (三好)

B-B' 断面
Cブロック主測線

凡例

地質区分	
dt	崩積土
■	移動岩塊
Ps	砂質片岩
Ba	塩基性片岩
Pe	泥質片岩
Si	珪質片岩
C ₁ , C ₂	岩層区分
---	破碎帯
---	地層の境界
---	すべり面
---	流動層

地下水位	
≡	令和2年度水位(R2HWLおよびLWL)
≡	令和元年度水位(R1HWLおよびLWL)
≡	平成30年度水位(H30HWLおよびLWL)



実施設計図面

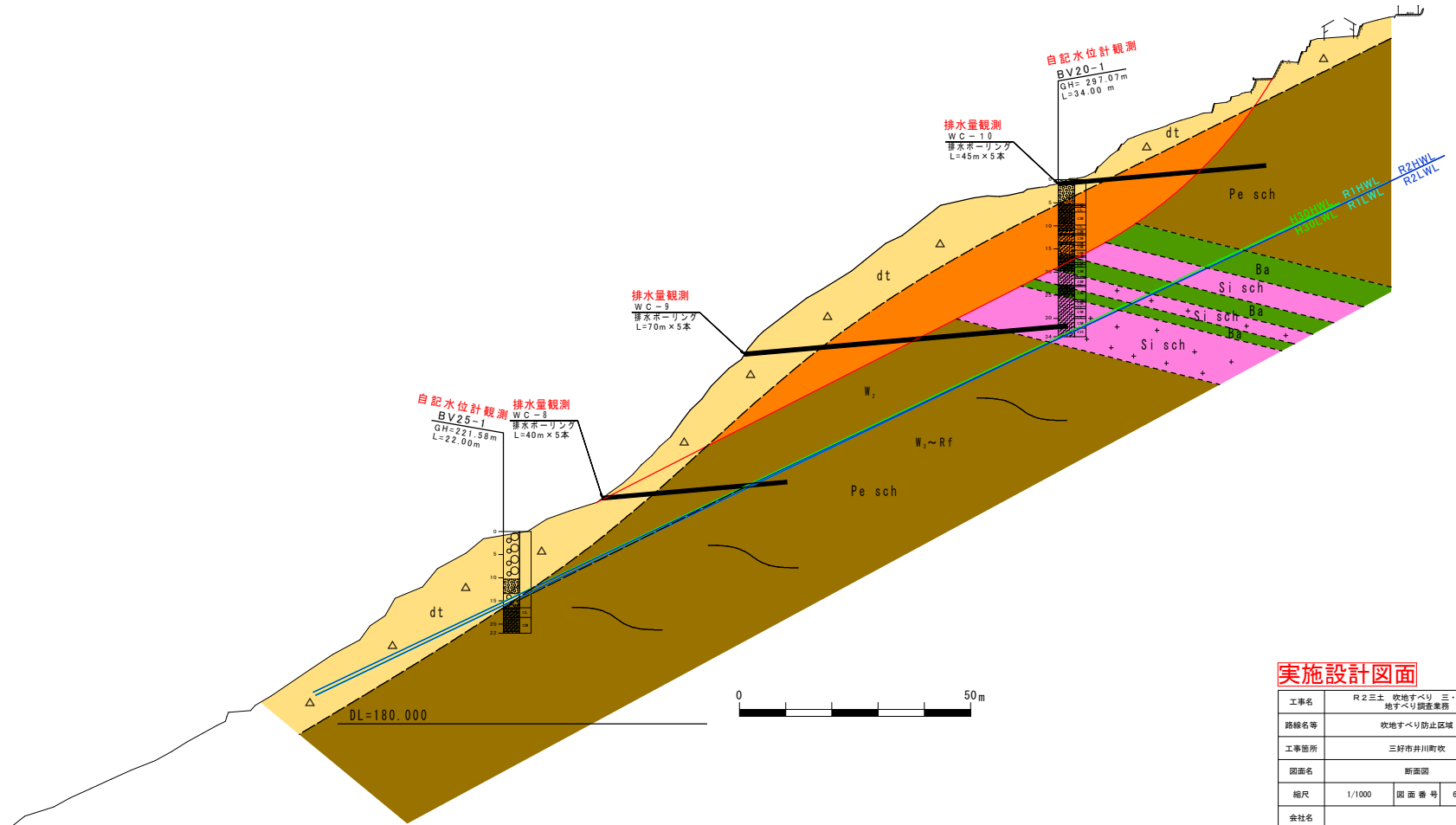
工事名	R2土止、吹地すべり 三・井川吹地すべり防除業務
路線名等	吹地すべり防止区域
工事箇所	三好市井川町吹
図面名	断面図
縮尺	1/1000
図面番号	5 / 10
会社名	
事業者名	徳島県西部総合振興局県土整備部 (三好)

A-A' 断面
Cブロック北側副測線

凡 例

地 質 区 分	
dt	崩積土
移動岩塊	C ₁ , C ₂ 岩級区分
Ps	砂質片岩
Ba	堆基性片岩
Pe	泥質片岩
Si	珉質片岩
破砕帯	破砕帯
地層の境界	地層の境界
すべり面	すべり面
流動層	流動層

地 下 水 位	
	令和2年度水位(R2HWLおよびLWL)
	令和元年度水位(R1HWLおよびLWL)
	平成30年度水位(H30HWLおよびLWL)



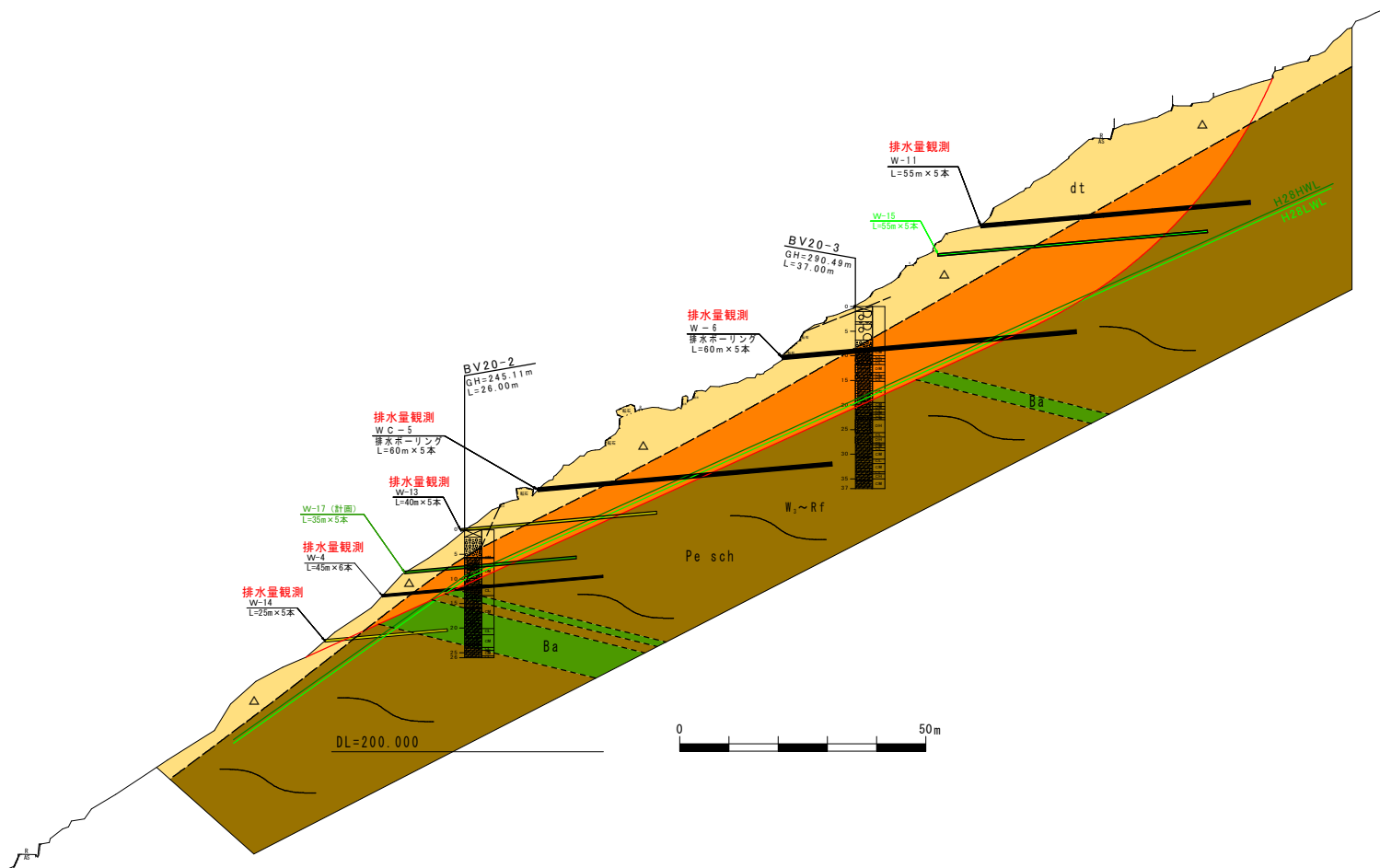
実施設計図面

工事名	R2三土、吹地すべり 三・井川吹地すべり調査業務
路線名等	吹地すべり防止区域
工事箇所	三好市井川町吹
図面名	断面図
縮尺	1/1000 図面番号 6 / 10
会社名	
事業者名	徳島県西部総合営民局県土整備部 (三好)

C-C' 断面
Cブロック南側副測線

凡例

地質区分	
dt	崩積土 C ₁ , C ₂ 岩盤区分
移動岩塊	移動岩塊
Ps	砂質片岩 破砕帯
Ba	堆基性片岩 地層の境界
Pe	泥質片岩 すべり面
Si	珪質片岩 流動層
地下水位	
	平成28年度最高水位(H28H.W.L.)
	平成28年度最低水位(H28L.W.L.)

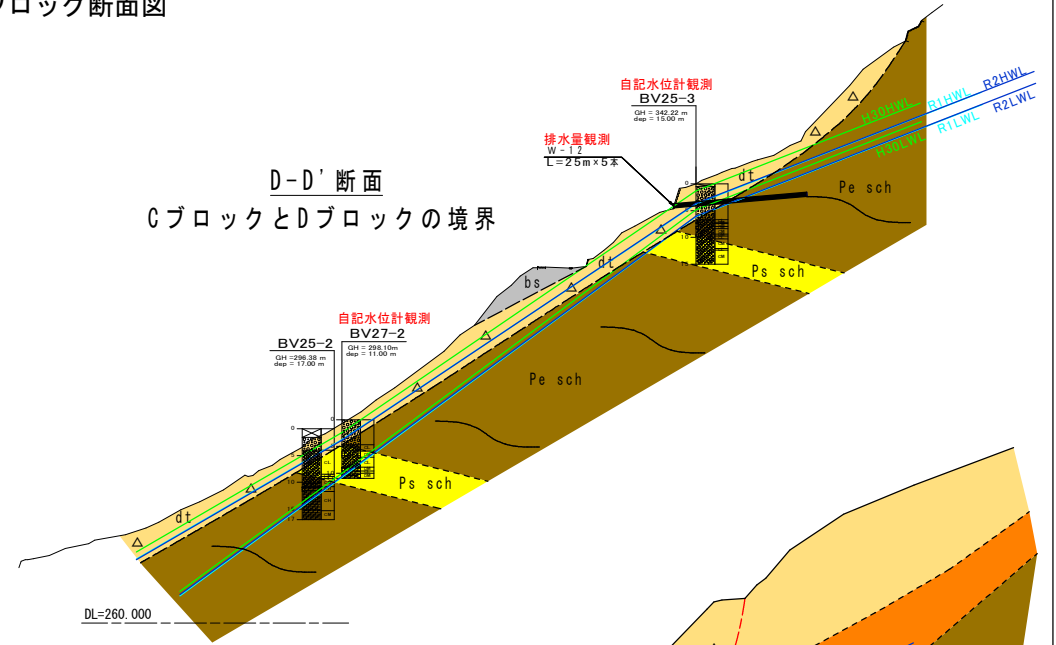


実施設計図面

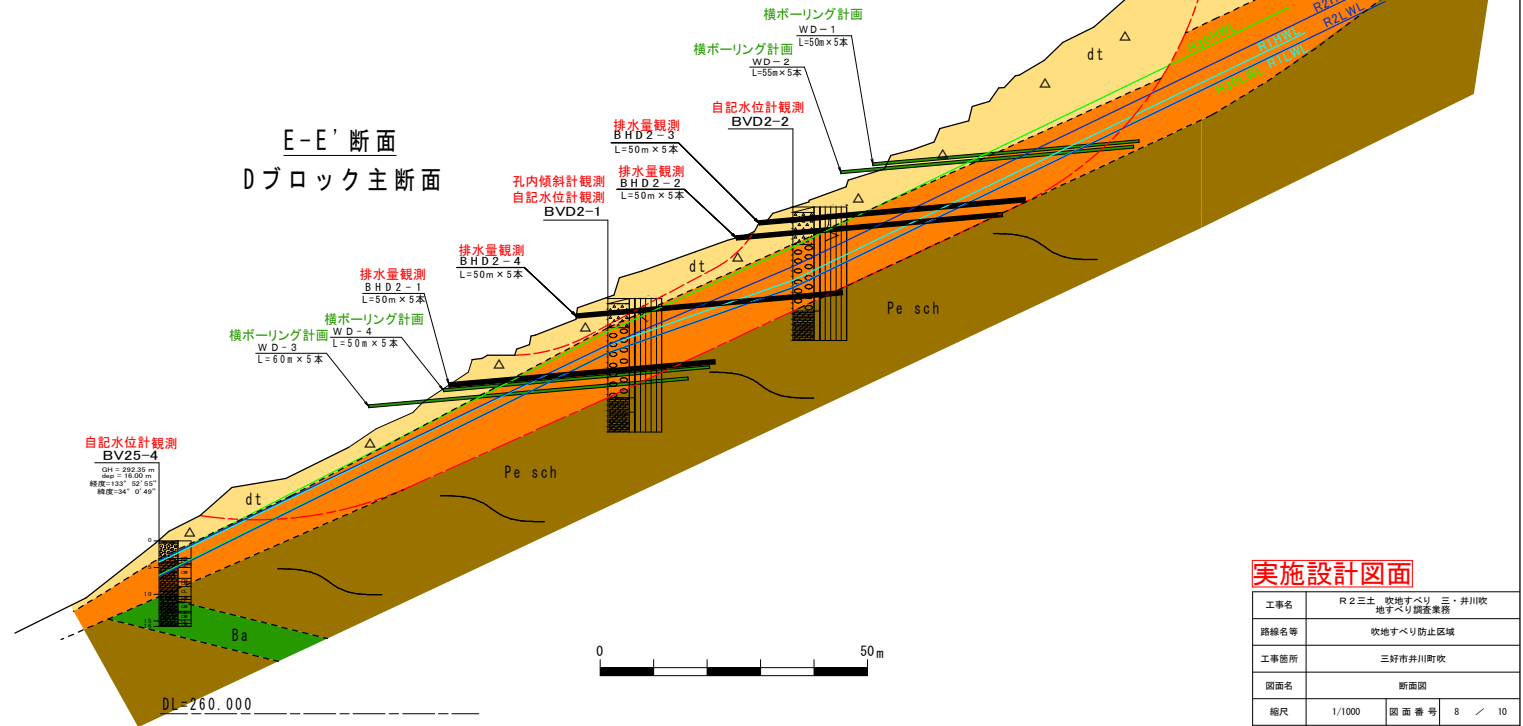
工事名	R2三土、吹地すべり 三、井川吹地すべり調査業務		
路線名等	吹地すべり防止区域		
工事箇所	三好市井川町吹		
図面名	断面図		
縮尺	1/1000	図面番号	7 / 10
会社名			
事業者名	徳島県西部総合振興局県土整備部 (三好)		

Dブロック断面図

D-D' 断面 CブロックとDブロックの境界



E-E' 断面 Dブロック主断面



凡例

地質区分

dt	崩積土	C ₁ , C ₂	岩層区分
移動岩塊			
Ps	砂質片岩		破砕帯
Ba	塩基性片岩		地層の境界
Pe	泥質片岩		すべり面
Si	珪質片岩		流動層

地下水位

	令和2年度水位(R2HWLおよびLWL)
	令和元年度水位(R1HWLおよびLWL)
	平成30年度水位(H30HWLおよびLWL)

実施設計図面

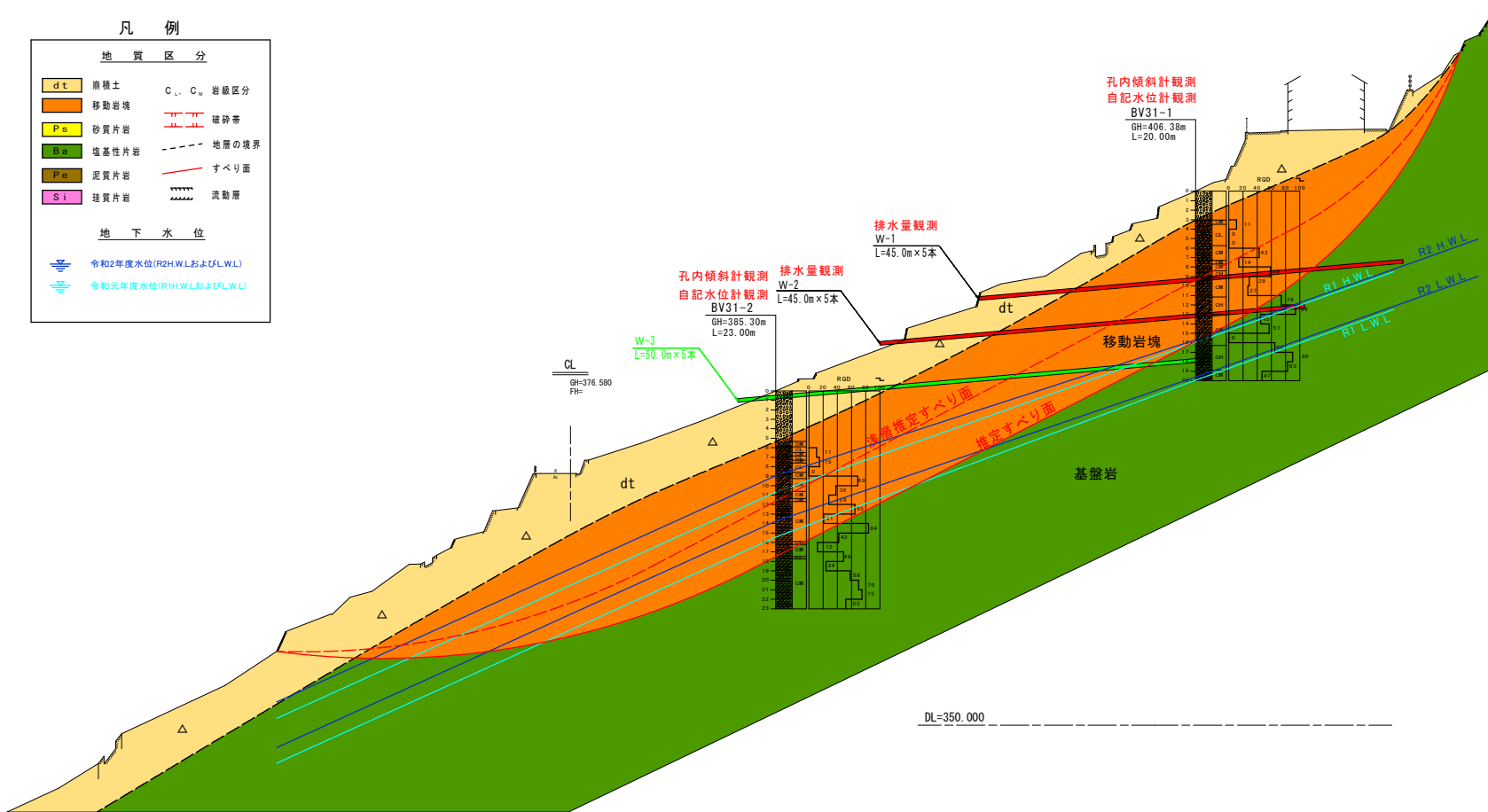
工事名	R2三土、吹地すべり 三・井川吹地すべり調査業務		
路線名等	吹地すべり防止区域		
工事箇所	三好市井川町吹		
図面名	断面図		
縮尺	1/1000	図面番号	8 / 10
会社名			
事業者名	徳島県西部総合住民局県土整備部 (三好)		

Iブロック断面図

凡例

地質区分	
dt	崩積土
移動岩塊	移動岩塊
Ps	砂質片岩
Ba	塩基性片岩
Pe	泥質片岩
Si	珪質片岩
C, C _o	岩級区分
破砕帯	破砕帯
地層の境界	地層の境界
すべり面	すべり面
流動層	流動層

地下水位	
令和2年度水位(R2H.W.LおよびL.W.L)	令和2年度水位(R2H.W.LおよびL.W.L)
令和元年度水位(R1H.W.LおよびL.W.L)	令和元年度水位(R1H.W.LおよびL.W.L)



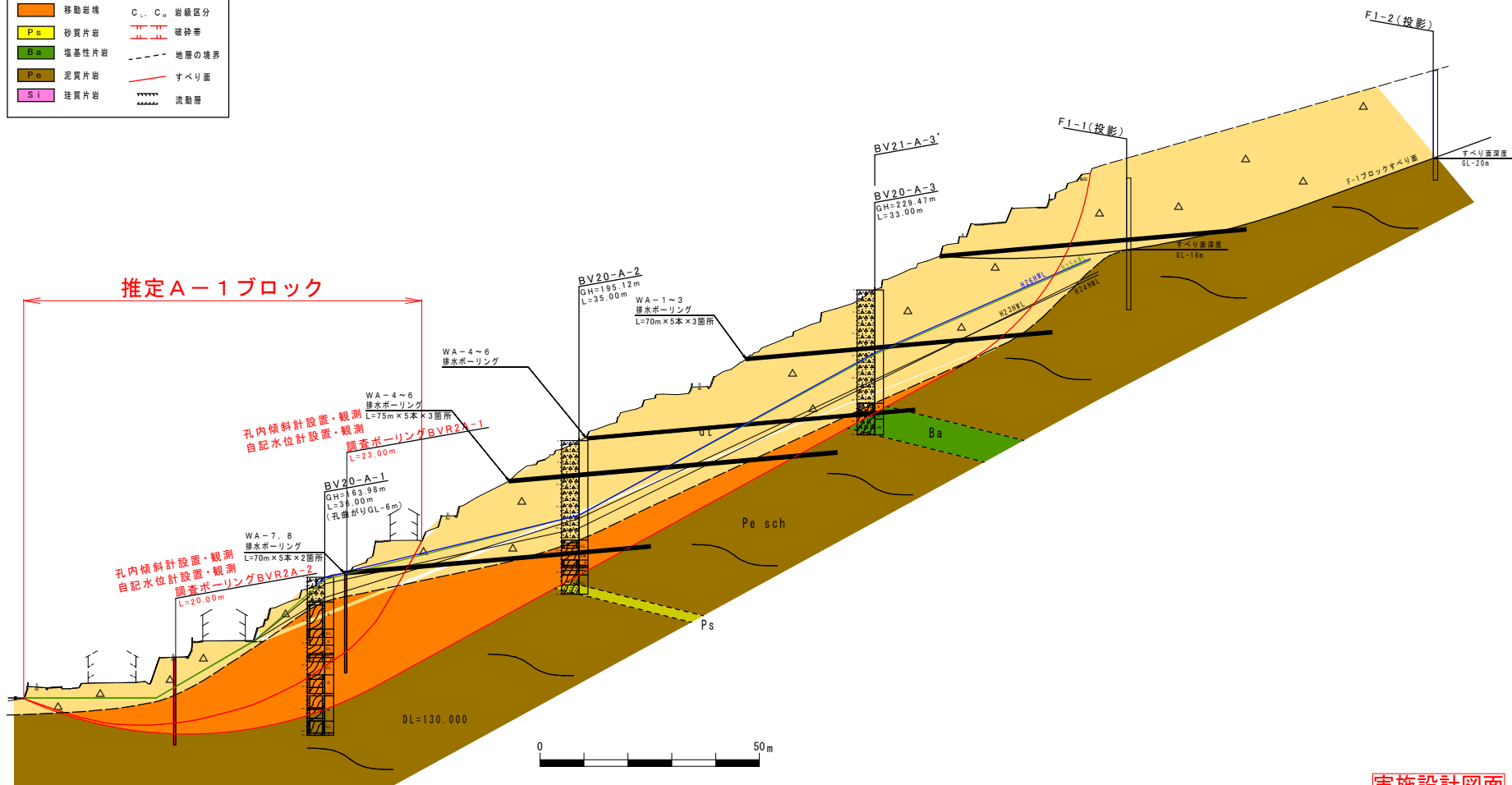
実施設計図面

工事名	R2三土、吹地すべり 三・井川吹地すべり防除業務		
路線名等	吹地すべり防止区域		
工事箇所	三好市井川町吹		
図面名	断面図		
縮尺	1/500	図面番号	9 / 10
会社名			
事業者名	徳島県西部総合振興局県土整備部 (三好)		

A-1ブロック断面図

- 凡例 -

Dt	崩積土		地下水位
移動岩塊	移動岩塊	C ₁ , C ₂	岩層区分
Ps	砂質片岩		破砕帯
Ba	塩基性片岩	- - -	地層の境界
Pe	泥質片岩		すべり面
Si	珪質片岩		流動層



実施設計図面

工事名	R23土 吹地すべり 三・井川吹 地すべり調査業務		
路線名等	吹地すべり防止区域		
工事箇所	三好市井川町吹		
図面名	断面図		
縮尺	1/1000	図面番号	10 / 10
会社名			
事業者名	徳島県西部総合県民局県土整備部 (三好)		